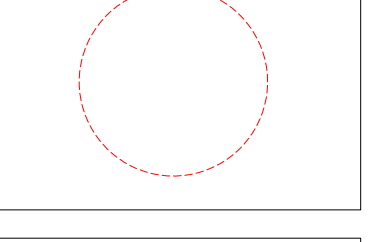


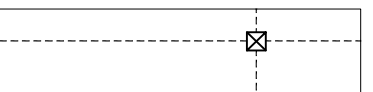



	1° STRALCIO	2° STRALCIO	3° STRALCIO	TOTALE
SUPERFICIE TERRITORIALE	mq 17.485,00	mq 5.520,00	mq 9.100,00	mq 32.105,00
SUPERFICIE FONDARIAIA - Lotti - Strade private - Marciapiedi in strade private - Parcheggi in strade private	mq 6.687,95	mq 4.708,05	mq 8.421,75	mq 19.817,75
SUPERFICIE LOTTI	mq 4.568,05	mq 4.176,25	mq 7.413,85	mq 16.158,15
SUPERFICIE UTILE	mq 1.105,00	mq 925,00	mq 1.390,00	mq 3.420,00
PARCHEGGI PUBBLICI	mq 223,30	mq 148,50	mq 310,00	mq 681,80
VERDE PUBBLICO (+ area vasca di laminazione)	mq 4.794,40 mq 4.333,35	completato	completato	mq 9.127,75

-  SPAZIO DI MANOVRA TEMPORANEO PER INVERSIONE DI MARCIA MEZZI DI RACCOLTA RSU
-  SPAZIO TEMPORANEO ISOLA RSU
-  RETE ACQUE BIANCHE REALIZZATE CON LO STRALCIO
-  RETE ACQUE NERE REALIZZATE CON LO STRALCIO
-  RETE ACQUE BIANCHE E NERE REALIZZATE CON LO STRALCIO PRECEDENTE

N° PRATICA N° PROTOCOLLO

**COMUNE DI
FERRARA**
PROVINCIA DI FERRARA

UBICAZIONE
Via Lamborghini

TAVOLA di P.S.C. ZONA di P.S.C. DATI CATASTALI
FOGLIO 283 mapp. 757_75, 76, 77, 78, 79, 80

DESCRIZIONE DELL'INTERVENTO E DESTINAZIONE D'USO

P.U.A. Piano Urbanistico Attuativo

**PROGETTO DI PIANO URBANISTICO ATTUATIVO (P.U.A.) IN SAN MARTINO DI FERRARA
COMPORANTE LA REALIZZAZIONE DI UN NUOVO INSEDIAMENTO RESIDENZIALE DI
COMPLETAMENTO DEL COMPLESSO RESIDENZIALE ESISTENTE DI VIA LAMBORGHINI.**

Scheda POC 21ANS_02

LA PROPRIETA'	SPAZIO RISERVATO ALL'UFFICIO	DATA
		24.09.2017
		AGGIORNAMENTI
		06.03.2018
		28.03.2018
IL PROGETTISTA PERATELLO ARCH. ALESSANDRO	Nota:	01.10.2018
STRUMENTO DI RIFERIMENTO: P.U.A. (Piano Urbanistico Attuativo)		

SCALA ELABORATO TAV. N° TITOLO ELABORATO

1:500 **19** **Stralci funzionali**