


COMUNE DI FERRARA

PIANO URBANISTICO ATTUATIVO PER NUOVI INSEDIAMENTI RESIDENZIALI COMPARTI 5ANS_01 e 5ANS_03 VIALE DAVIDE MARIA TUROLO-VIA COPPARO



PROPRIETA':

OSTI LEILA

Via Assiderato, n° 14 - Ferrara

SARA COSTRUZIONI s.r.l.

Via Ferrarese, n° 3 - Bologna

J. S. ...
SOCIETA' R.L.
SARA COSTRUZIONI
AMM.RE UNICO
Geom. NINO BRUNI

PROGETTO:

Arch. ALESSANDRA GALLETTI

Via Gandini, 4 int. 8 - Ferrara

Cell. 3498120570 - Pec alessandra.galletti@pec.it

Geom. PAOLO MINGHINI


Via Briosi, 112 - Ferrara

Cell. 3388084567 - Pec paolo.minghini@geopec.it

Geom. GIOVANNI BOTTURA

Via Briosi, 112 - Ferrara

Cell. 3292933637 - Pec giovanni.bottura@geopec.it



ELABORATO:

STRALCI FUNZIONALI

TAVOLA N°

SCALA:

DATA:

15.05.2018

AGGIORNAMENTI:

14.06.2017

16.02.2018

32

ATTUAZIONE DELL'INTERVENTO A STRALCI FUNZIONALI
PARCHEGGI AD USO PUBBLICO ART. 81 RUE (15 mq/100mq. di Su)

STRALCIO	DOVUTI	REALIZZATI NELLO STRALCIO
Stralcio n. 1 lotti nn. da 1 a 5 Su 4.173 mq.	mq. 4.173 x 0,15 = mq. 625,95	mq. 1.241 (vedi Tav. 4 parcheggi P1, P2, P3 e P4)
Stralcio n. 2 lotti nn. 6 e 7 Su 1.445 mq.	mq. 1.445 x 0,15 = mq. 216,75	mq. 128 (vedi Tav. 4 parcheggi P5 - rimanenti già realizzati nello stralcio n. 1)
Stralcio n. 3 lotti nn. 8 e 9 Su 3.210 mq.	mq. 3.210 x 0,15 = mq. 481,50	mq. 709 (vedi Tav. 4 parcheggi P6 e P7)
Stralcio n. 4 lotto n. 10 Su 1.124 mq.	mq. 1.124 x 0,15 = mq. 168,60	<u>già assolti</u>
Sommano	mq. 9.952	mq. 2.078

DOTAZIONI TERRITORIALI PER ATTREZZATURE E SPAZI COLLETTIVI

<p>Già assolte (100 mq/100 mq. di Su) mq. 9.952 cedute mq. 20. 807 (mq. 14.263 in via Pannonio e mq. 6.544 in via Caretti)</p>	<p>Con lo stralcio n. 1 verranno cedute le aree individuate nella Tav. n. 4 con i numeri 3 e 4 di complessivi mq. 1.251, mentre con lo stralcio n. 3 verranno cedute quelle con i numeri 1 e 2 di complessivi mq. 650. I soggetti attuatori si riservano la facoltà di cederle completamente con lo stralcio n. 1.</p>
---	---

RETI TECNOLOGICHE, STRADE E VERDE DI CORREDO

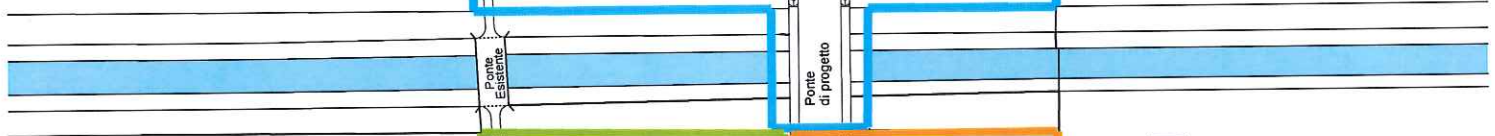
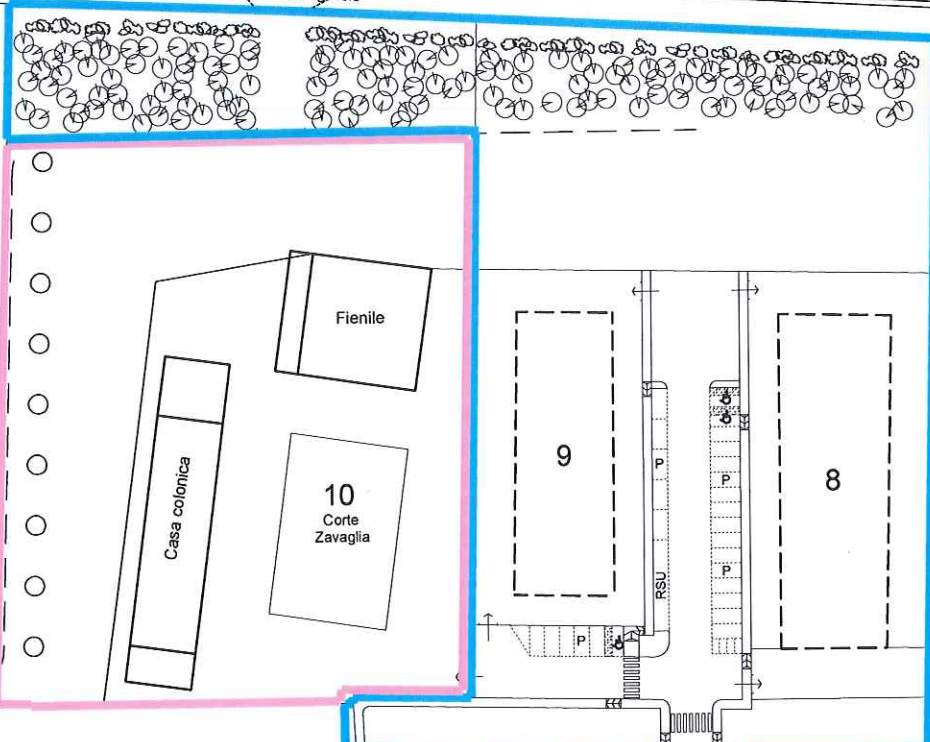
<p>STRALCIO N. 1 STRALCIO N. 2 STRALCIO N. 3 STRALCIO N. 4</p>	<p>realizzazione 100% di quelle comprese nello stralcio realizzazione 100% di quelle comprese nello stralcio realizzazione 100% di quelle comprese nello stralcio compreso il ponte realizzazione 100% di quelle comprese nello stralcio</p>
---	---

* * *





Nello stralcio n. 1 per consentire l'inversione di marcia ai mezzi Hera di raccolta RSU non verrà momentaneamente realizzata la segnaletica orizzontale dei parcheggi pubblici in confine con il secondo stralcio. Detta segnaletica verrà realizzata con lo stralcio n. 2.

VIA GUIDO CARLI

Passo Carraio Agricolo



LEGENDA

-  1° STRALCIO
-  2° STRALCIO
-  3° STRALCIO
-  4° STRALCIO

PLANIMETRIA
CON STRALCI DI INTERVENTO

