

### **Risposte ai quesiti del 01/02/2017**

OGGETTO: APPALTO PER LAVORI DI RIPARAZIONE E MIGLIORAMENTO STRUTTURALE POST SISMA DELLA “CHIESA DI SAN CRISTOFORO ALLA CERTOSA - FERRARA” – N. ORDINE R.E.R. 2756 (CIG 6927919B9B)

#### **QUESITO N°1:**


Le vorrei chiedere se fosse possibile ottenere della documentazione relativamente ai cantieri già operativi che insistono su aree limitrofe alla Chiesa, in modo da poter valutare le più opportune soluzioni per il criterio B2.A.

In particolare sarebbe utile avere maggiori informazioni riguardo:

- area occupata dagli altri cantieri
- cronoprogramma dei lavori per valutare eventuali interferenze
- accessi carrabili dei cantieri
- tipologia e disposizione delle recinzioni dei cantieri

**RISPOSTA:** si riporta di seguito la planimetria di cantiere in risposta al quesito


## LEGENDA:



area cantiere "Certosa"



accessi del cantiere  
della "Certosa"

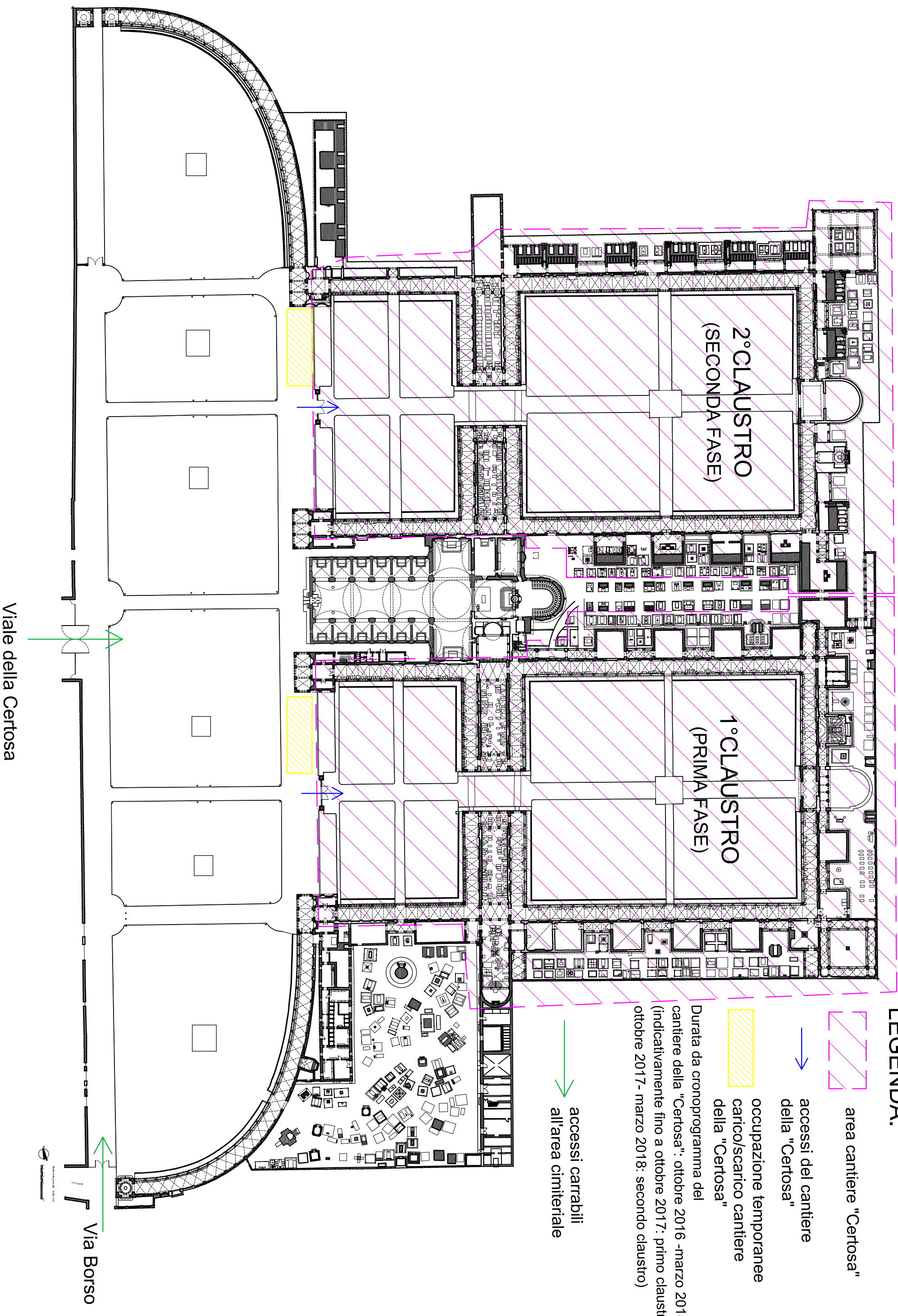


occupazione temporanee  
carico/scarico cantiere  
della "Certosa"

Durata da cronoprogramma del  
cantiere della "Certosa": ottobre 2016 -marzo 2018  
(indicativamente fino a ottobre 2017: primo claustro,  
ottobre 2017- marzo 2018: secondo claustro)



accessi carrabili  
all'area cimiteriale



Viale della Certosa

Via Borso

