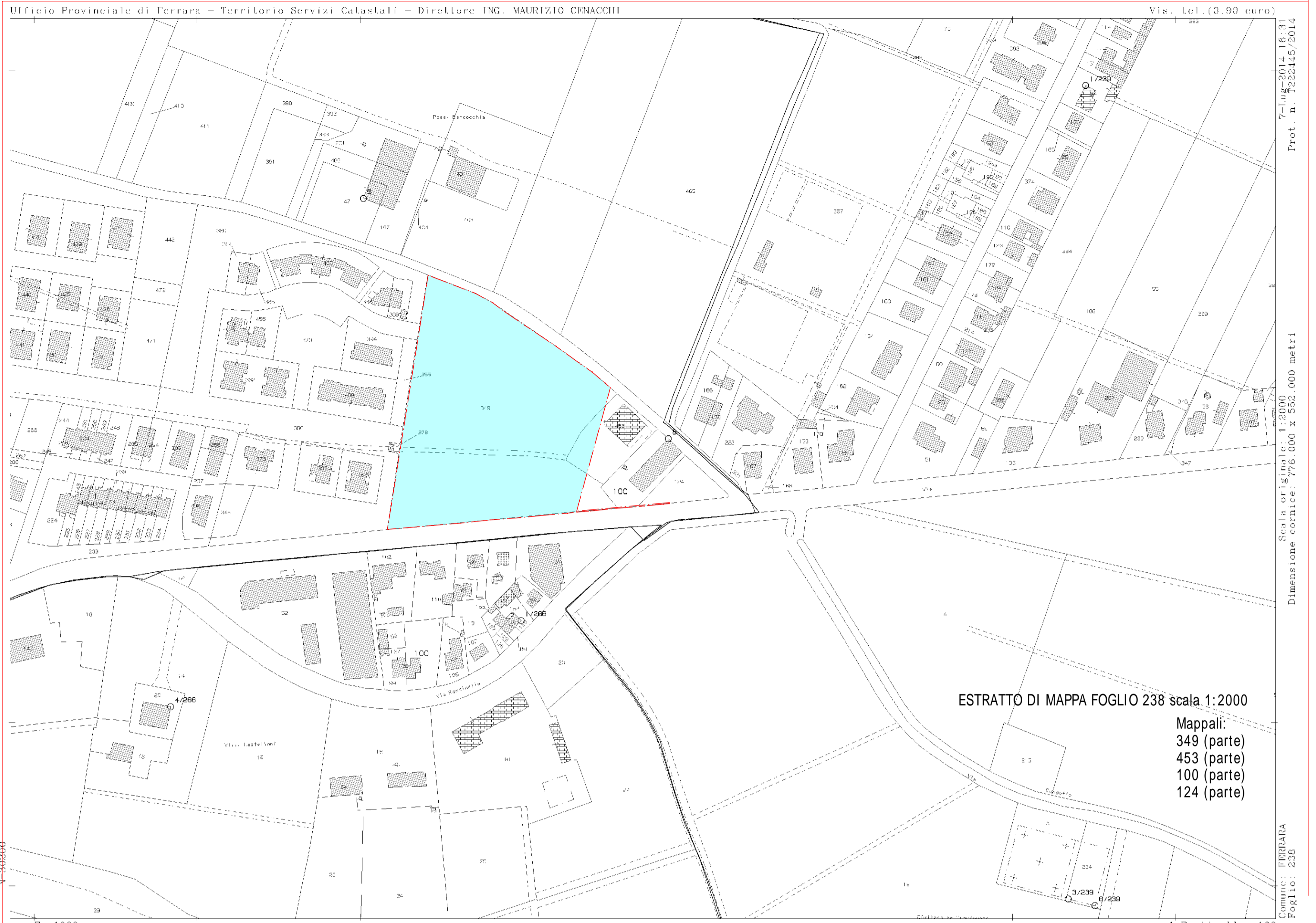




SCHEDA POC 18ANS - 03

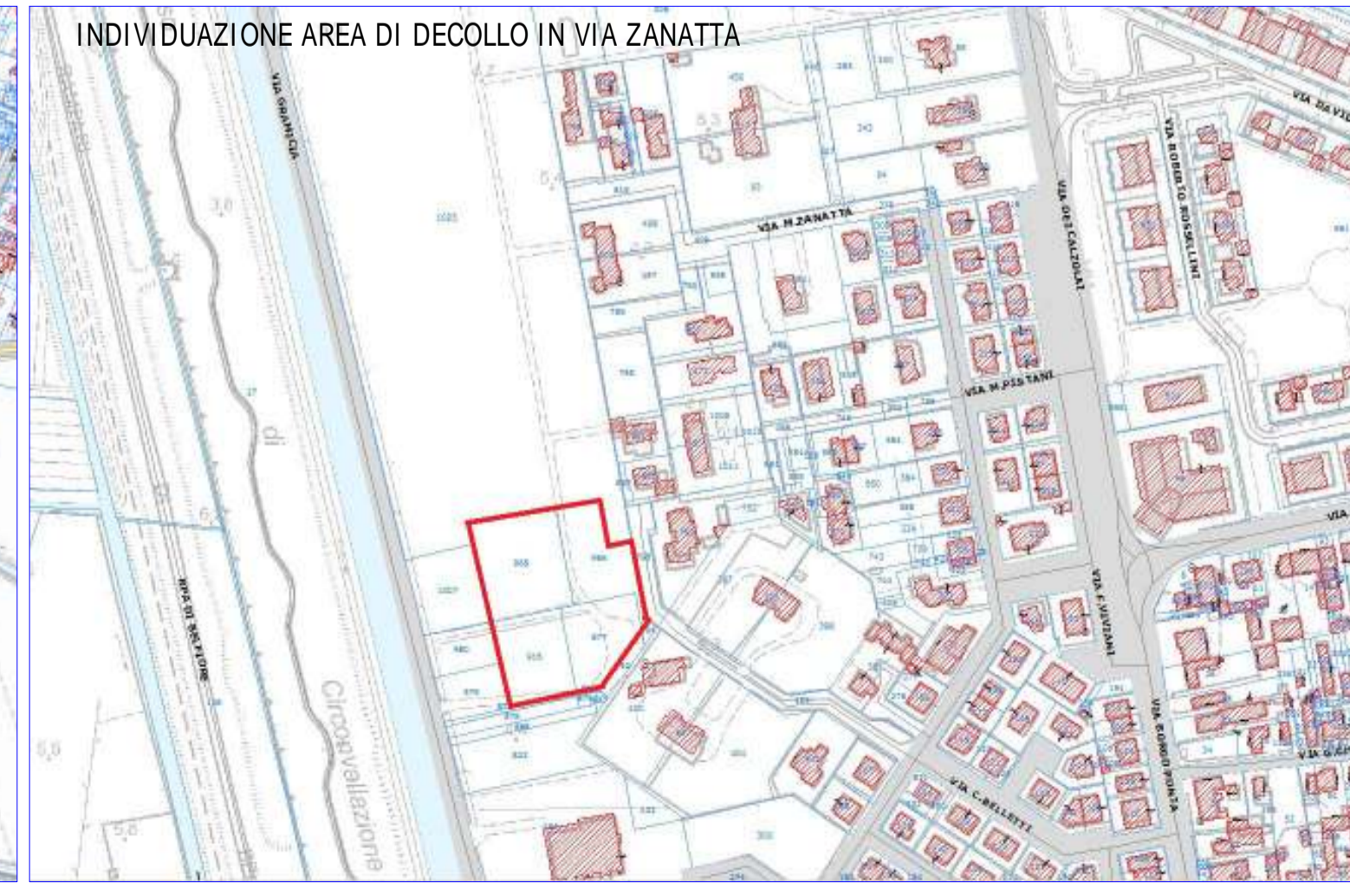
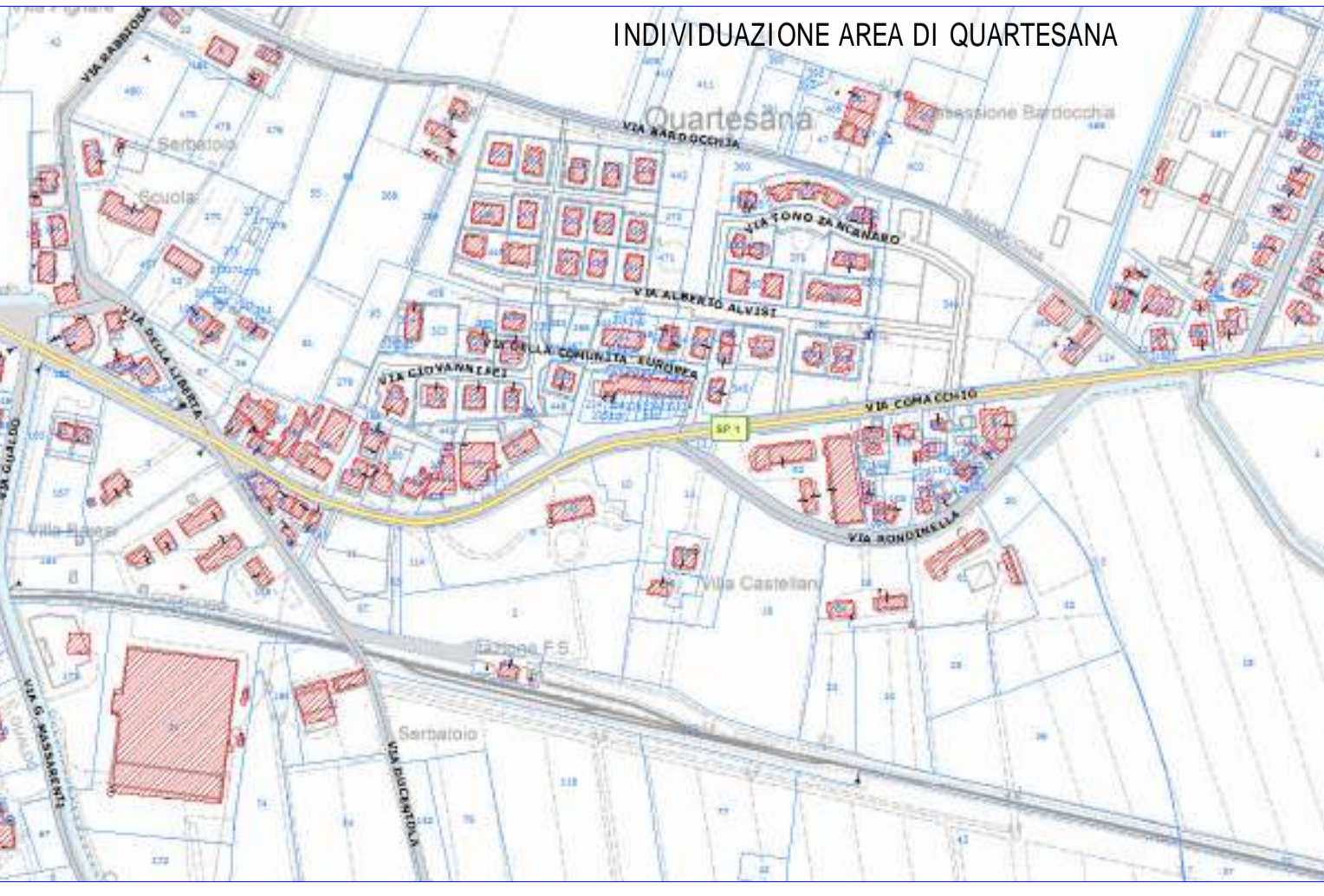
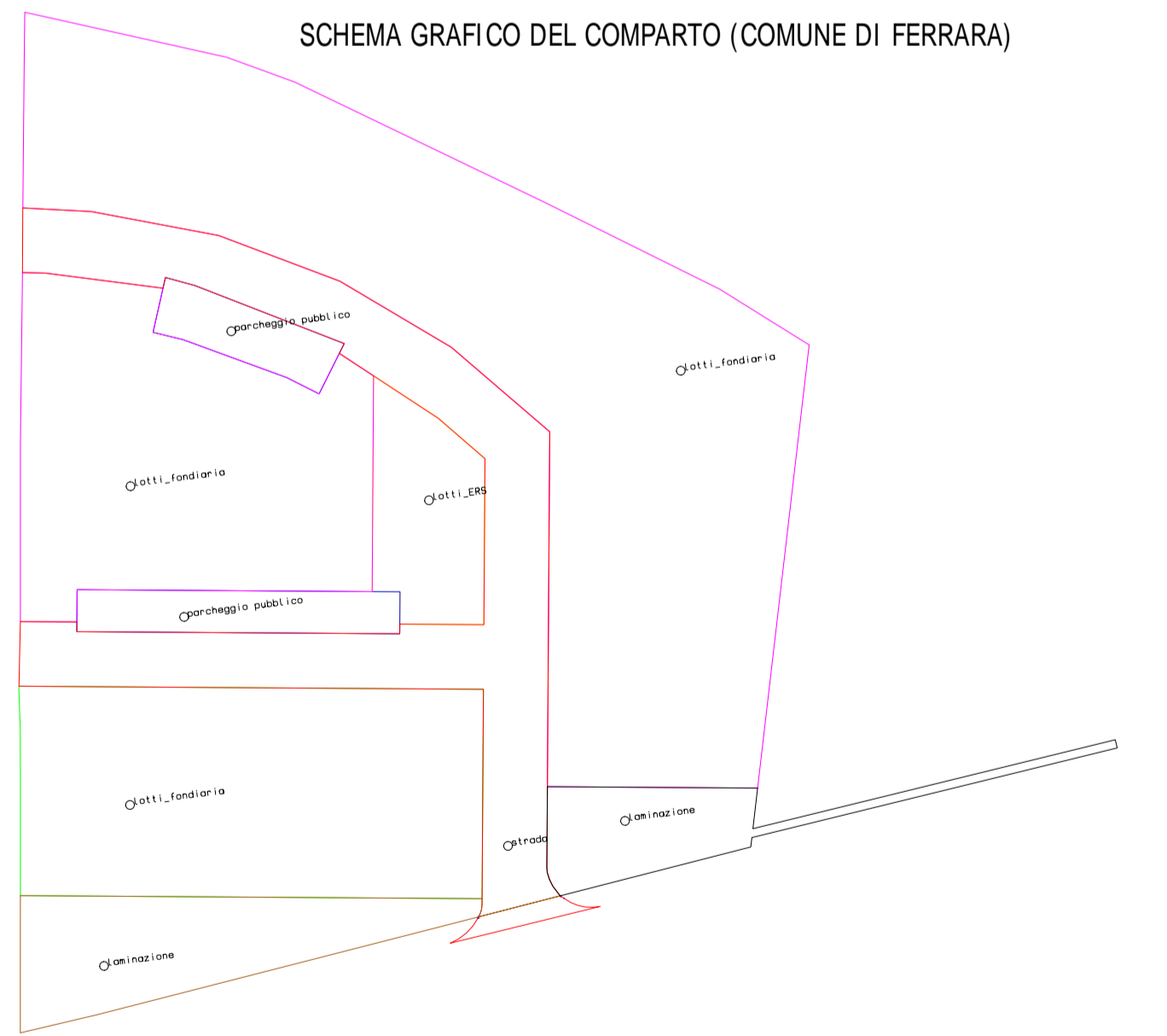
- perimetro proposta poc
- lotti
- lotto da cedere gratuitamente al Comune per edilizia residenziale sociale
- parcheggi pubblici
- area stradale
- area verde per la laminazione delle acque meteoriche

sc. 1:5000



ESTRATTO DI MAPPA FOGLIO 238 scala 1:2000  
 Mappali:  
 349 (parte)  
 453 (parte)  
 100 (parte)  
 124 (parte)

Ufficio Provinciale di Ferrara - Territorio Servizi Catastrali - Direttore ING. MAURIZIO CINACCHII  
 Scala catastale: 1:2000  
 Dimensione cornice: 776 000 x 552 000 metri  
 Comune: FERRARA  
 Foglio: 238  
 Vis. Lei (0.90 euro)  
 Tel. 0532/76841  
 Prof. n. 222445/2014



COMUNE DI FERRARA

P.U.A. - Piano Urbanistico Attuativo  
 Attuazione dell'accordo 27/03/14  
 scheda POC 18ANS\_03  
 Quartesana - Ferrara

**PROGETTISTA:**  
 ARCH. VITTORIO ANSELMI  
 via Baluardi n. 59/b - 44121 Ferrara  
 (Tel) 0532/768841  
 (e mail) vittorio.anselmi@ticonzero.biz  
 (Pec) vittorio.anselmi@archiworldpec.it  
 (web) www.ticonzero.biz

**COMMITTENTE:**  
 Sigg.ri Andrea e Massimo LAZZARI  
 44100 via Colombarola 26  
 Ferrara

**TITOLO**  
 ESTRATTO DI MAPPA CATASTALE - POC -  
 INDIVIDUAZIONE AREA DI DECOLLO IN VIA ZANATTA