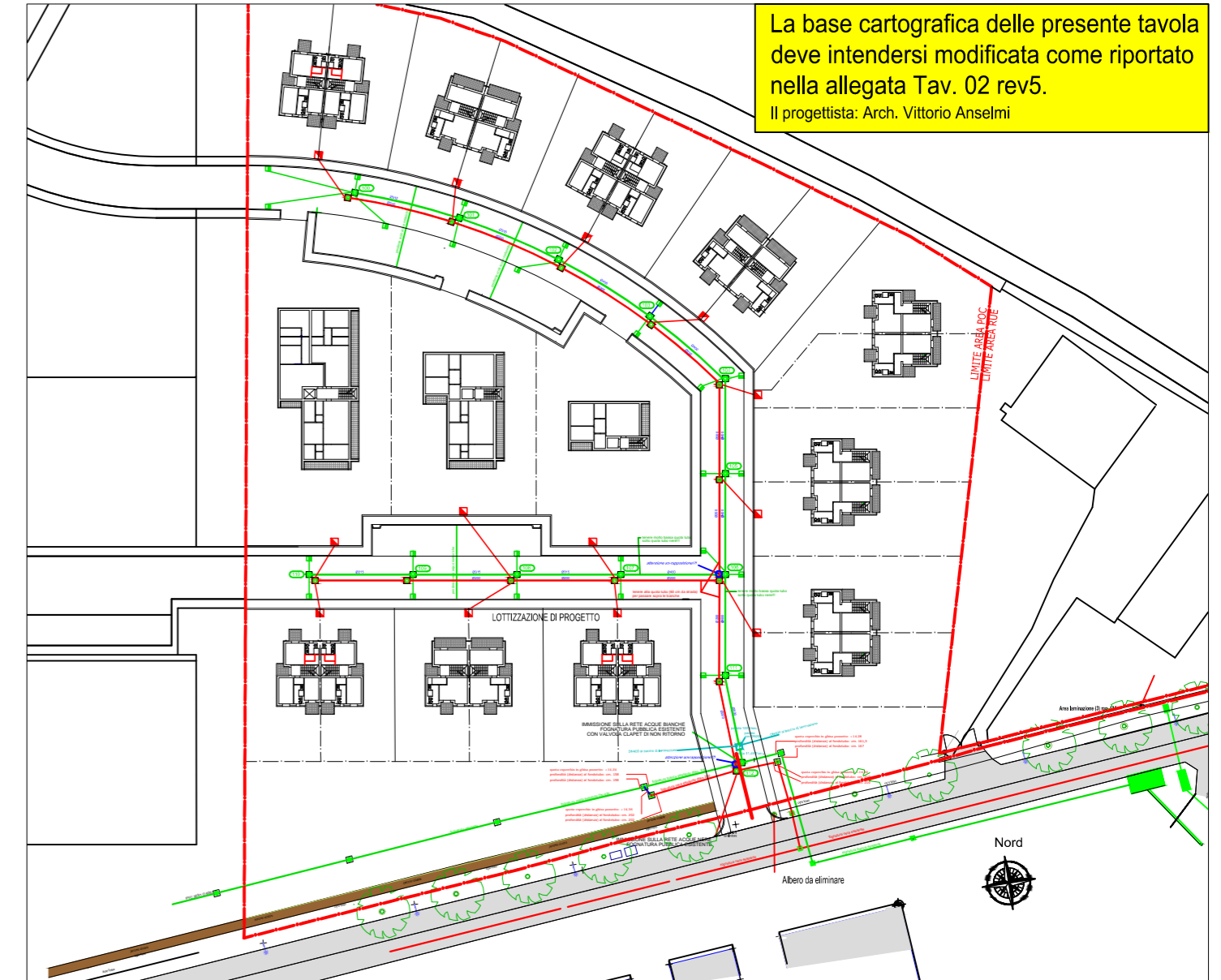
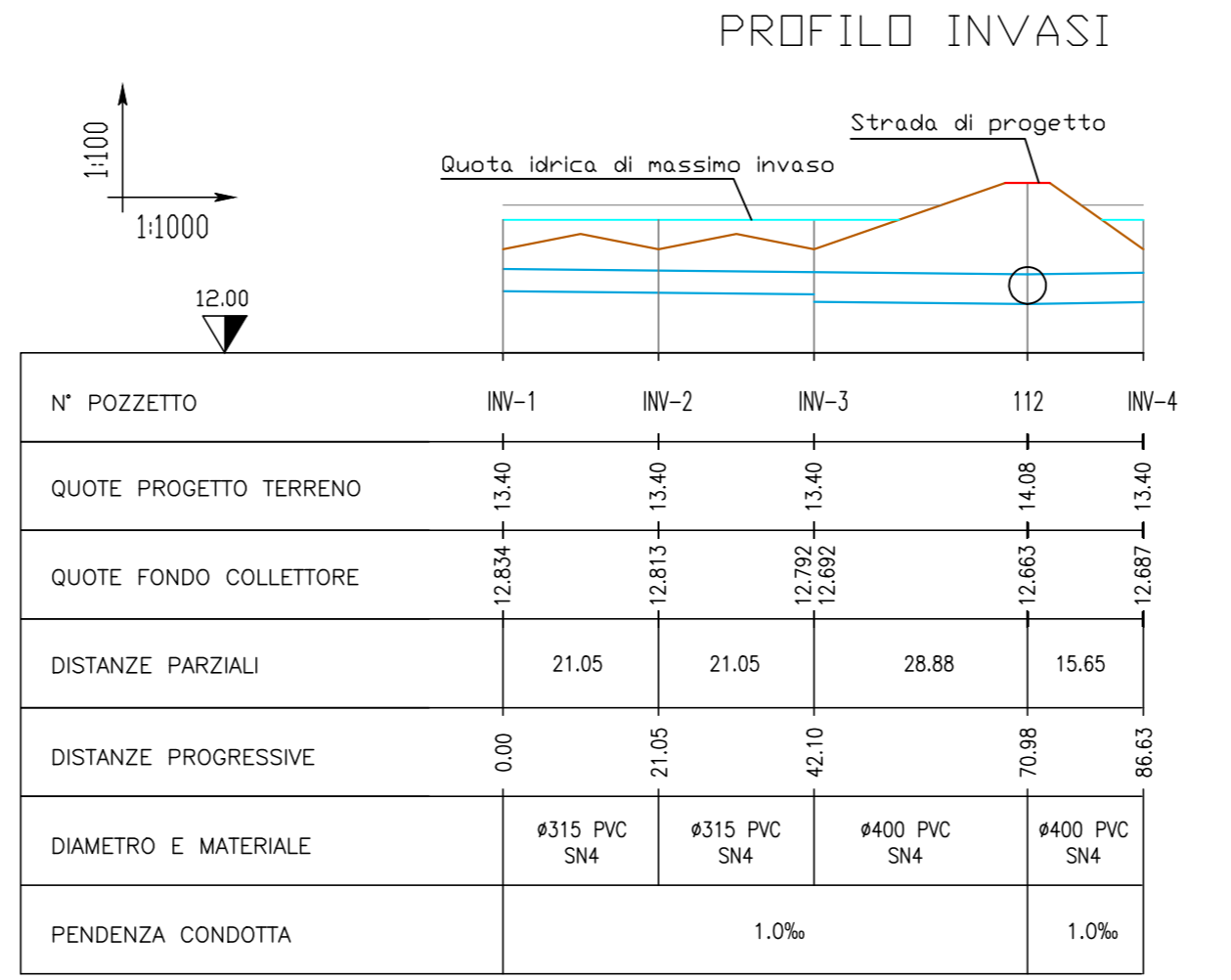
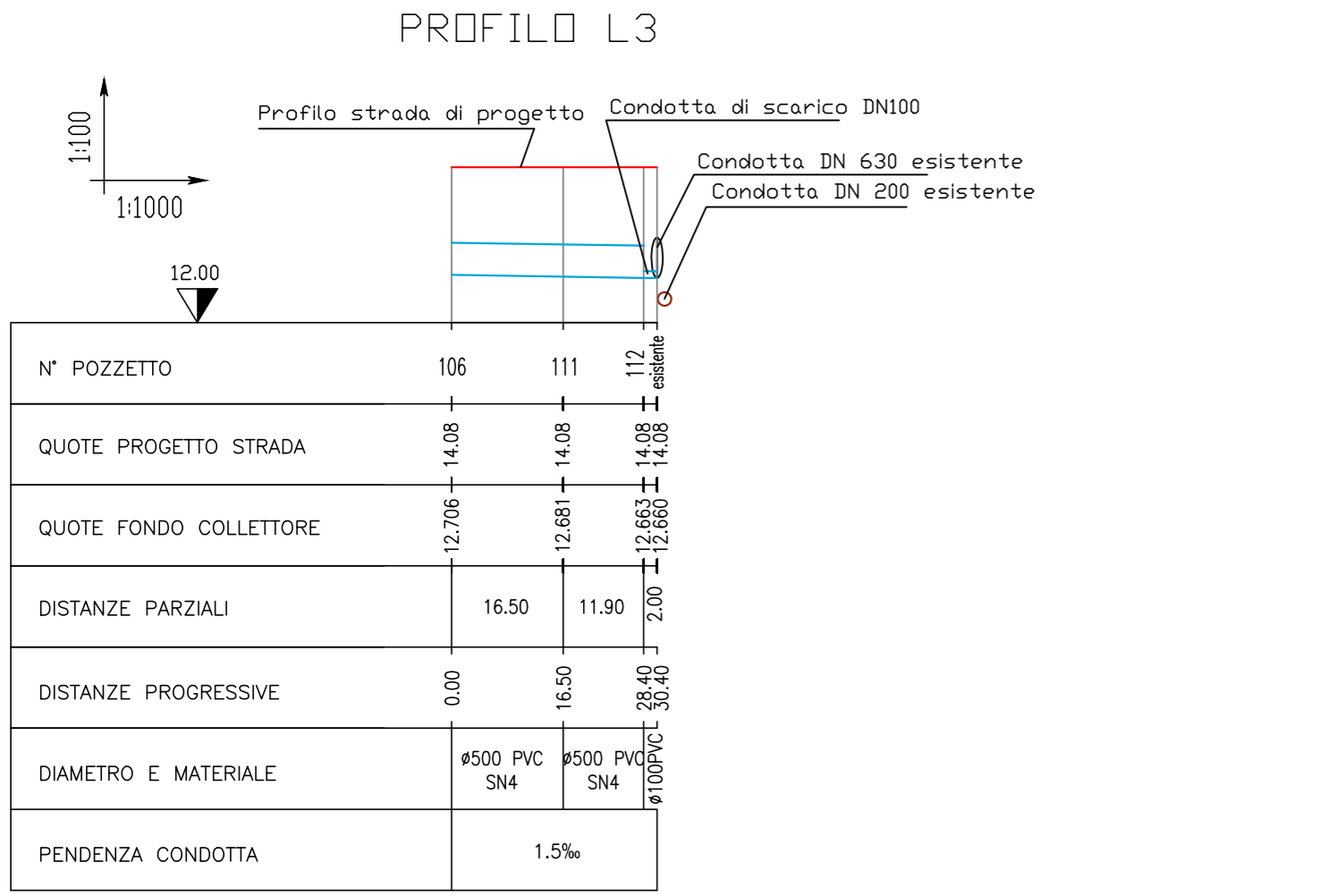
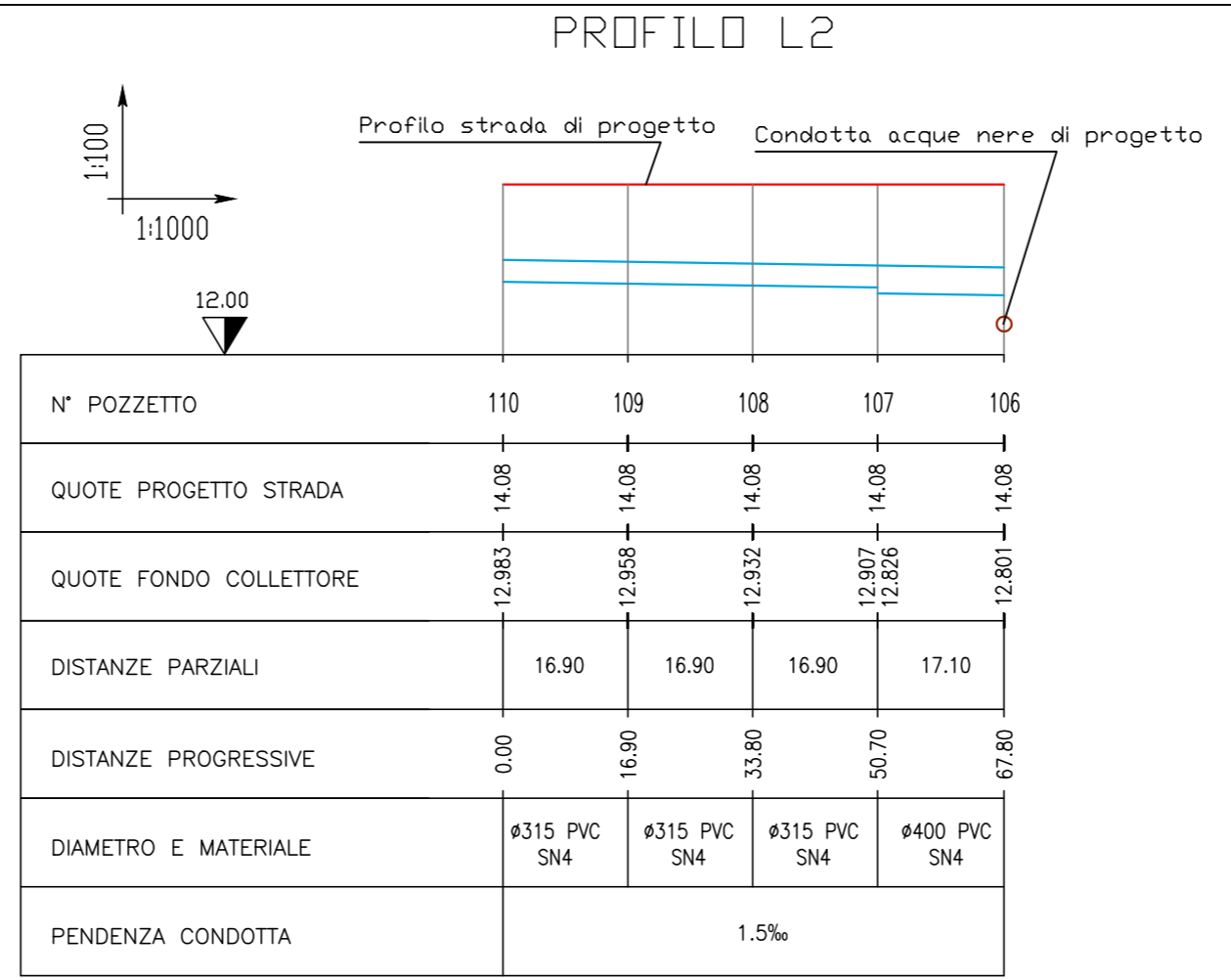
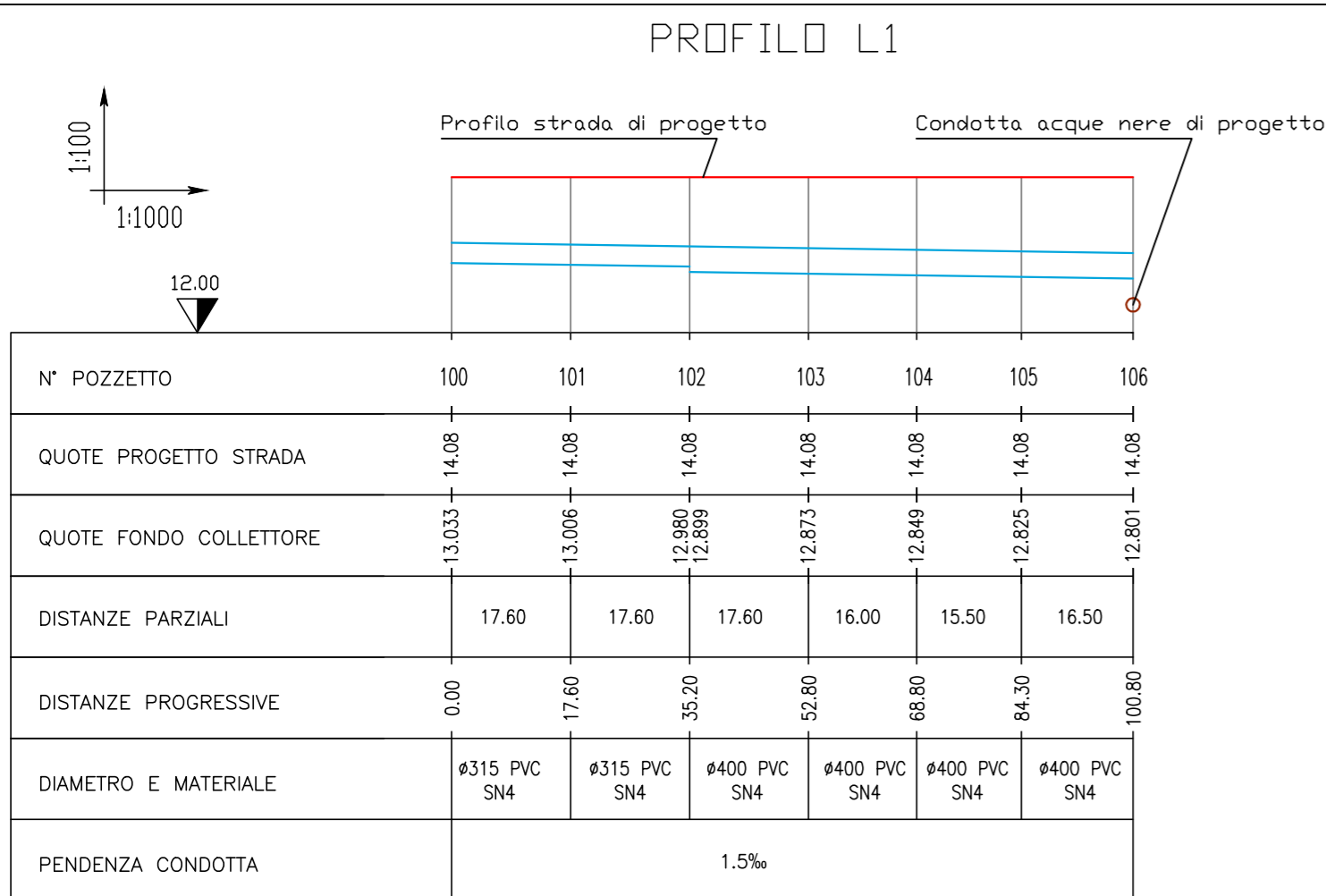


PROFILI LONGITUDINALI RETE ACQUE NERE



PLANIMETRIA GENERALE E PIANTA FOGNATURE scala 1:1000



PROGETTISTA:
ARCH. VITTORIO ANSELMI
via Baluardi n. 59/b - 44121 Ferrara
[Tel.] 0532/768841
[e mail] vittorio.anselmi@ticonzero.biz
[Pec] vittorio.anselmi@archiworldpec.it
[web] www.ticonzero.biz

COMMITENTE:
Sigg.ri Andrea e Massimo LAZZARI
44100 via Colombarola 26
Ferrara

COMUNE DI FERRARA

P.U.A. - Piano Urbanistico Attuativo
Attuazione dell'accordo 27/03/14
scheda POC 18ANS_03
Quartesana - Ferrara

TITOLO
SCHEMI PROGETTUALI OPERE DI URBANIZZAZIONE
RETE FOGNATURA PUBBLICA:
SEZIONI E PARTICOLARI

agg. settembre 2016

tavola **07** rev4

PROFILI LONGITUDINALI RETE ACQUE BIANCHE