Sezione BB' - scala 1:100

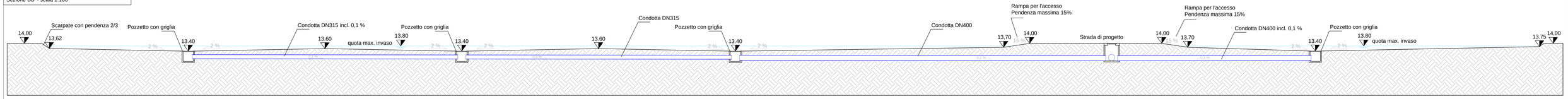

Sezione AA' - scala 1:100

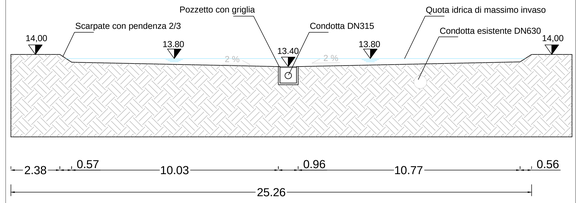

Particolare condotta di scarico - scala 1:50

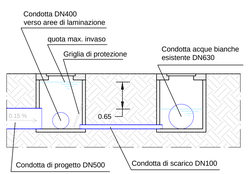

Caratteristiche principali bacino di laminazione:

Area occupata: ..... 1552 mq
Tirante idrico massimo: ..... 0,4 m
Tirante idrico medio: ..... 0,2 m
Pendenza minima del fondo: 2%
Quota idrica di massimo invaso: .....13.80 m s.l.m.

Volume invasabile dal bacino: ..... 318 mc
Volume invasabile dalle condotte: ..... 20 mc
Volume totale invasabile: ..... 338 mc

Volume minimo necessario: ..... 334 mc

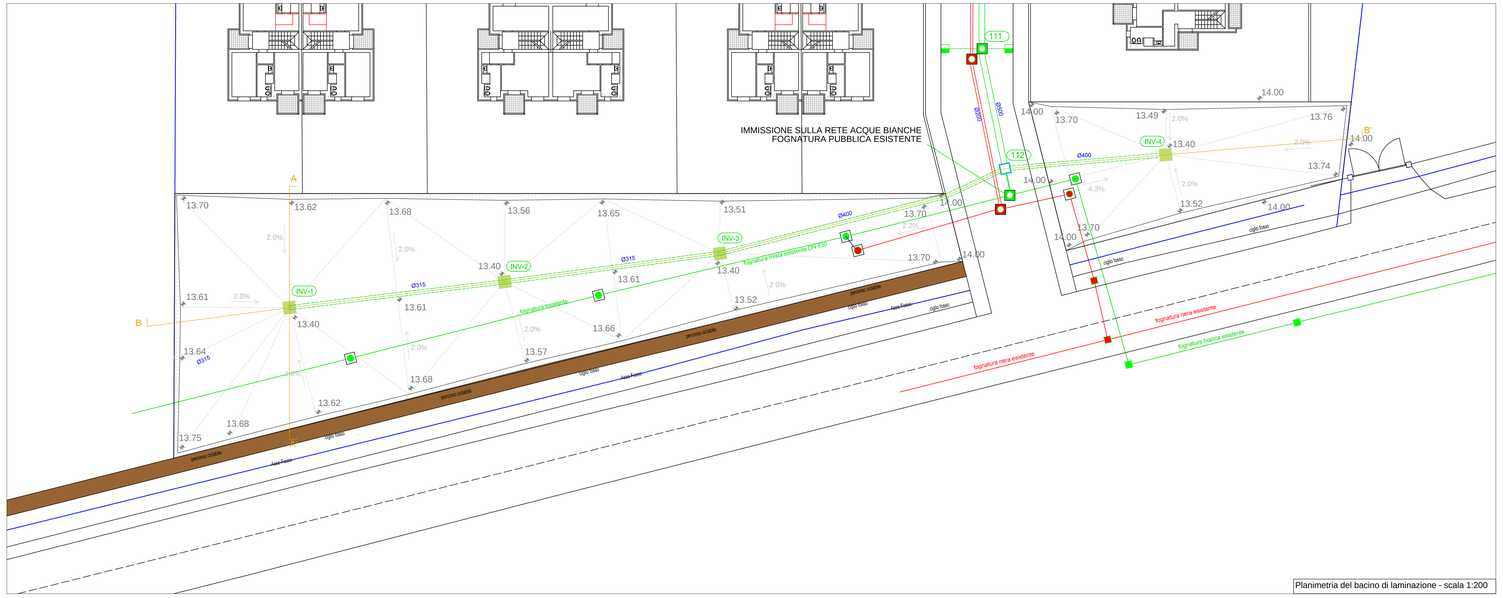

Planimetria del bacino di laminazione - scala 1:200

La base cartografica della presente tavola deve intendersi modificata come riportato nella allegata Tav. 02 rev5

Il progettista: Arch. Vittorio Anselmi

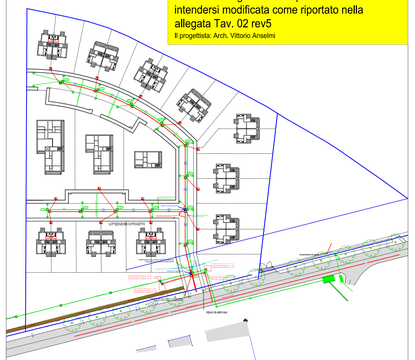

Planimetria generale e progetto fognature - scala 1:1000

COMUNE DI FERRARA

P.U.A. - Piano Urbanistico Attuativo
Attuazione dell'accordo 27/03/14
scheda POC 18ANS_03
Quartesana - Ferrara

PROGETTISTA:
ARCH. VITTORIO ANSELMI

via Balzarini n. 59/b - 44121 Ferrara
[Tel.] 0532/768841
[e mail] vittorio.anselmi@ticonzero.biz
[Pec] vittorio.anselmi@archiviotdpec.it
[web] www.ticonzero.biz

COMMITTENTE:
Sigg.ri Andrea e Massimo LAZZARI
44100 via Colombarola 26
Ferrara

TITOLO
SCHEMI PROGETTUALI OPERE DI URBANIZZAZIONE
SISTEMI DI MITIGAZIONE IDRAULICA
BACINI DI LAMINAZIONE E DETTAGLI

agg. settembre 2016

tavola 05 rev. 4

Alipian 2013