







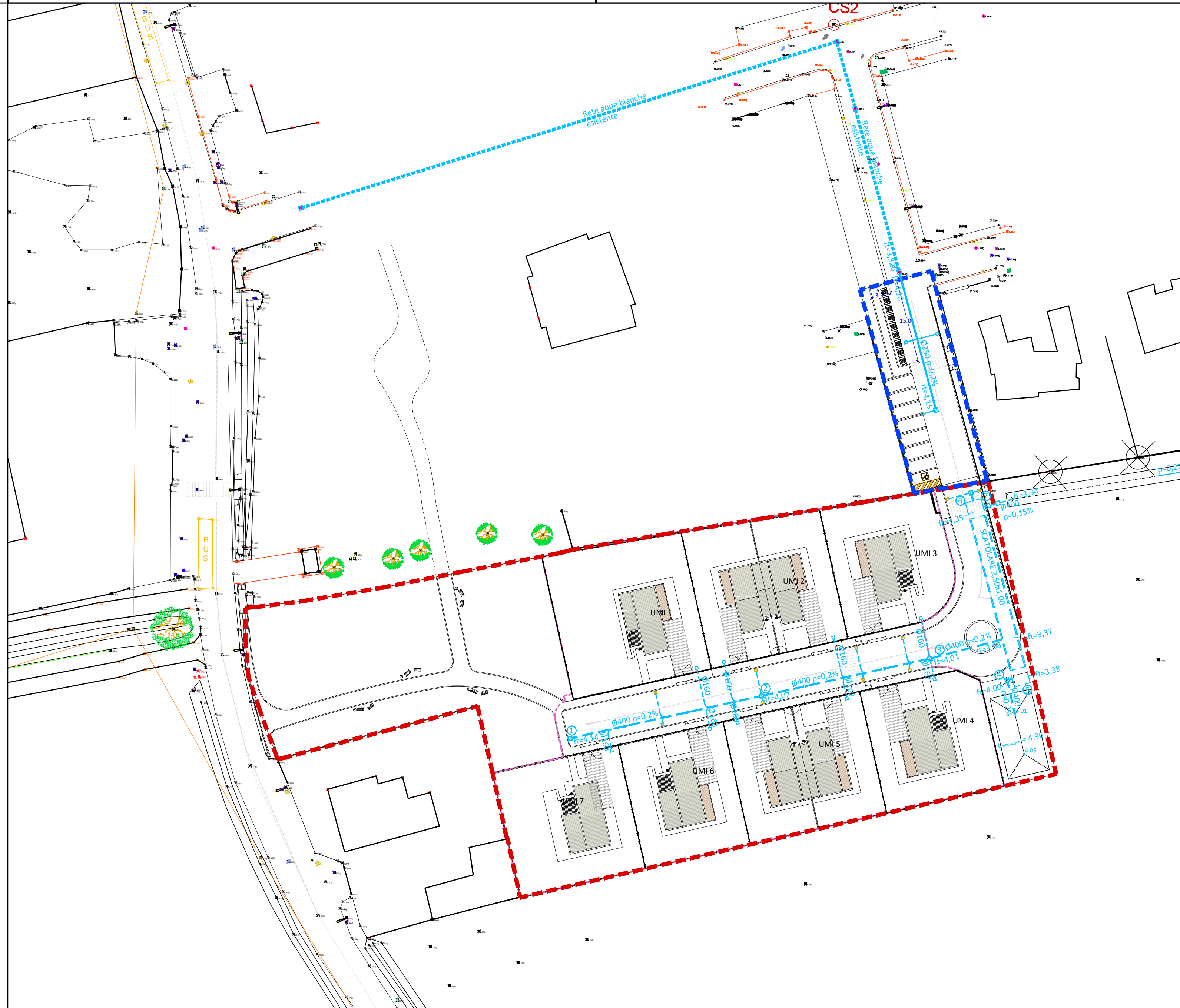


LEGENDA

-  Perimetro comparto
-  Perimetro area extra-comparto
- UMI x UMI (Unità Minima d'Intervento)
-  Rete acque bianche su suolo pubblico di progetto
-  Rete acque bianche su suolo privato di progetto
-  Collegamento caditoie su suolo pubblico
-  Collegamento caditoie su suolo privato
-  Pozzetto d'ispezione 70x70 cm
-  Caditoia acque bianche 50x50 cm



N.B. Le quote altimetriche e planimetriche sono indicative e non prescrittive; potranno subire lievi modifiche nelle successive fasi progettuali (definitivo - esecutivo).



Comune di Ferrara

Servizio Qualità edilizia
Piazza del Municipio, 21
44121 - Ferrara

PIANO URBANISTICO ATTUATIVO
RELATIVO ALL'AREA DI PONTETRAVAGLI - VIA PIOPPA
SCHEDA DI POC 7ANS-04

PUA
P I A N O
U R B A N I S T I C O
A T T U A T I V O



La Proprietà
MIMA MARCHETTI
Via Ercole Primo D'Este, 70
40400 FERRARA

La Proprietà
PAROFIN s.r.l.
Via Pietro Mascagni, 1
20122 MILANO

Protocollo Uff. Tecnico

MATE
ingegnering
Via San Felice 21 40122 Bologna ITALY
tel. +39 051.2912011 fax +39 051.239714
Via Treviso, 18 - 31020 - San Vendemiano (TV)
tel. +39.0438.412433 fax. +39.0438.429000
mateng@legalmail.it

Direttore Tecnico Settore Edilizia: Arch. Mario Zuccotti
Progettista Responsabile: Arch. Stefano Silvagni
Progettista Architettonico: Arch. Arturo Augelletta
Progettista OO. UU.: Ing. Franco Di Biase
Rilievo: Geom. Luca Paladino
Geologo Studio System: Geol. Emanuele Stevanin
Progetto del verde: Agr. Fabio Tunioli
Consulente per la progettazione paesaggistica: Dott.ssa Caterina Zanella
Collaborazioni: Arch. Federica Merola

TITOLO ELABORATO

Progetto:
Opere di urbanizzazione
Fognature Bianche

ELABORATO

09a

SCALA

1:500

LAVORO

PARO15032

N.	DESCRIZIONE	DATA	REGIATTO	VERIFICATO	APPROVATO
1	FOGNE BIANCHE	31_07_2015	AM	AA	MZ
2	FOGNE BIANCHE	09_03_2016	FM	AA	MZ
3					
4					