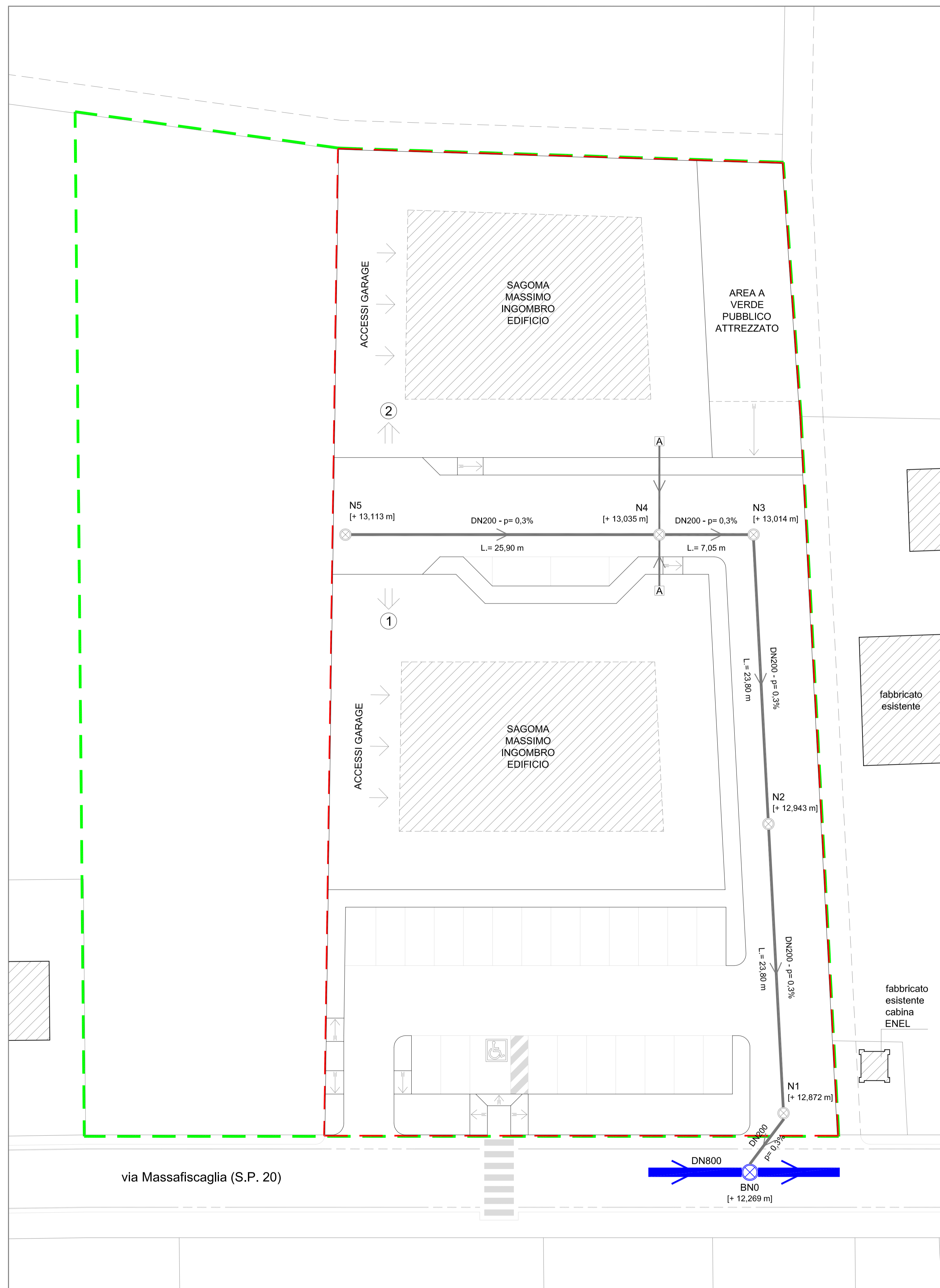
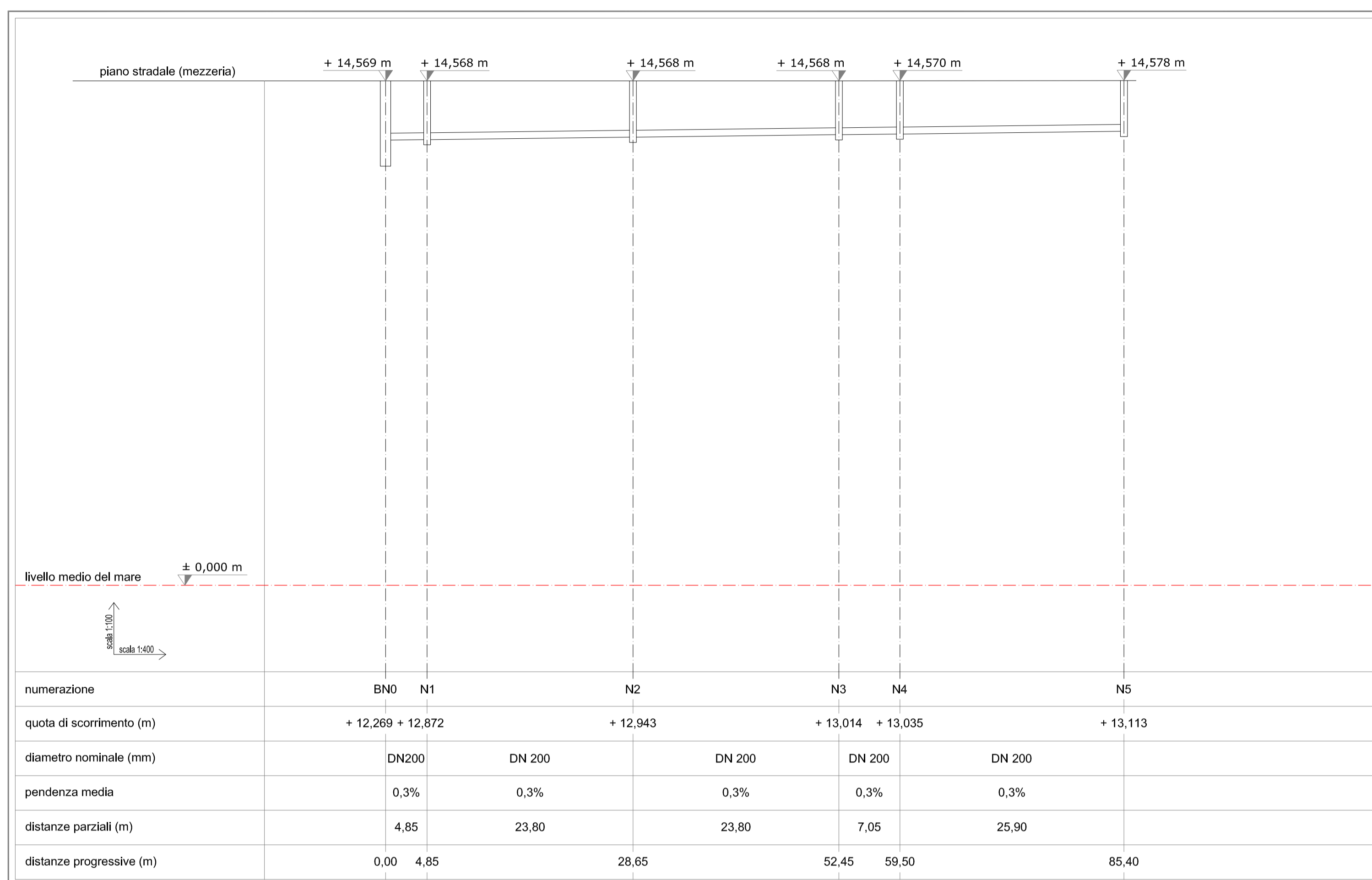


# PLANIMETRIA

- ambito scheda progetto 2b/34
- - - ambito P.P.I.P.



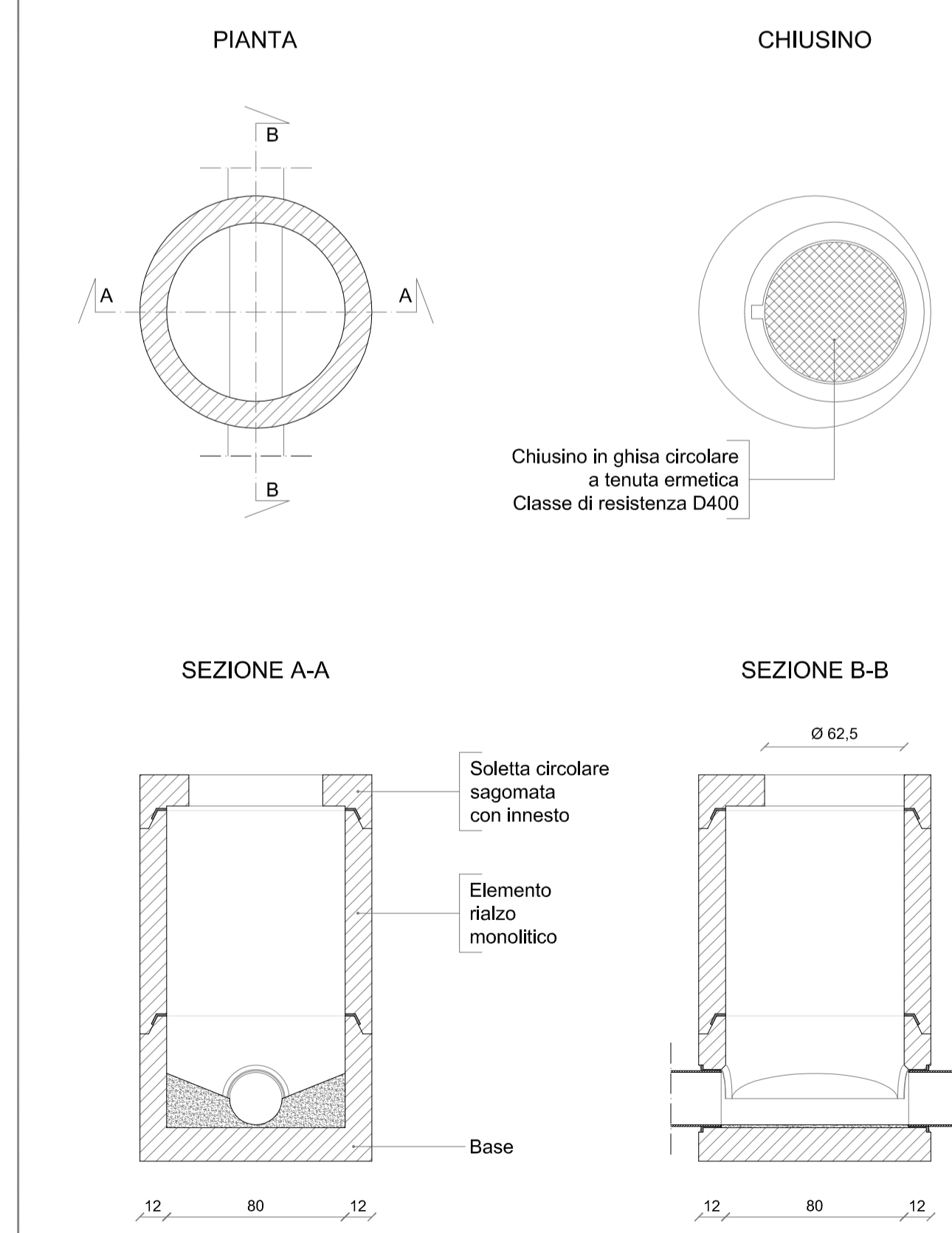
# PROFILO LONGITUDINALE tratto BN0 - N5



# LEGENDA

- Condotta fognaria acque nere (di progetto)
  - Condotta fognaria acque miste (esistente)
  - > Indicazione verso di scorrimento
  - ↑ Accesso carraiolo al lotto
  - ⊗ Pozzetto d'ispezione stradale acque nere (di progetto)
  - ⊗ Pozzetto d'ispezione stradale acque miste (esistente)
  - A Allacciamento ai lotti
- N.B.: tutte le quote altimetriche sono riferite al livello medio del mare (l.m.m.); caposaldo di riferimento: Ponte Resca + 14,281 m

# POZZETTO D'ISPEZIONE scala 1:25



PIANO PARTICOLAREGGIATO DI INIZIATIVA PRIVATA (P.P.I.P.)  
PER LA REALIZZAZIONE DELLE OPERE DI URBANIZZAZIONE DELLA SOTTOZONA "C2"  
IN LOCALITÀ CONTRAPÒ A FERRARA

COMMITTENTE  
RIZZI GINO nato a Taglio di Po (RO) il 23/09/1956  
C.F.: RZZ GIN 56P93 L0200  
residente in borgo Collegno 16/C - 45014 Porto Viro (RO)

PROGETTISTI  
Dott. Geom. STEFANO MARANGONI  
via Marival d'Italia 36 - 45010 Ronaglia (RO)  
tel.: 0426/66485 - fax: 0426/343147 - mail: marangoni.stefano1@gmail.com

Geom. RICCARDO COLLINI  
via Giacomo Matteotti 73 - 45030 Villamarzana (RO)

Arch. MICHELE MAINI  
via Gaetano Pisciò 126 - 44122 Ferrara  
tel.: 0532/470225 - fax: 0532/1861058 - cell: 339/7848027 - mail: archinima@yahoo.it

RETE FOGNARIA "ACQUE NERE"		TAVOLA	
- planimetria - profilo longitudinale - pozzetto d'ispezione		9A	
SCALA: 1:200	DATA PRIMA EMISSIONE: 20/12/2013	REVISIONE: - DEL	REVISIONE: - DEL

A termini di legge, il presente elaborato non è riproducibile o comunicabile a terzi senza autorizzazione scritta della proprietà.