

# COMUNE DI FERRARA

Progetto **RICHIESTA DI APPROVAZIONE PIANO PARTICOLAREGGIATO PER ESECUZIONE DI PIANO DI UTILIZZO A SANATORIA IN ZONA C4, VIA LAMPONE S.C.N., MONTALBANO (FERRARA)**

Elaborati  
**Planimetria -**  
 Schema rete tecnologica Enel

Scala  
 1:500

Collaboratore	File	Prof. n.	Data	Tavola
	... .dwg	1199	19 Gennaio 2013	<b>5.2</b>

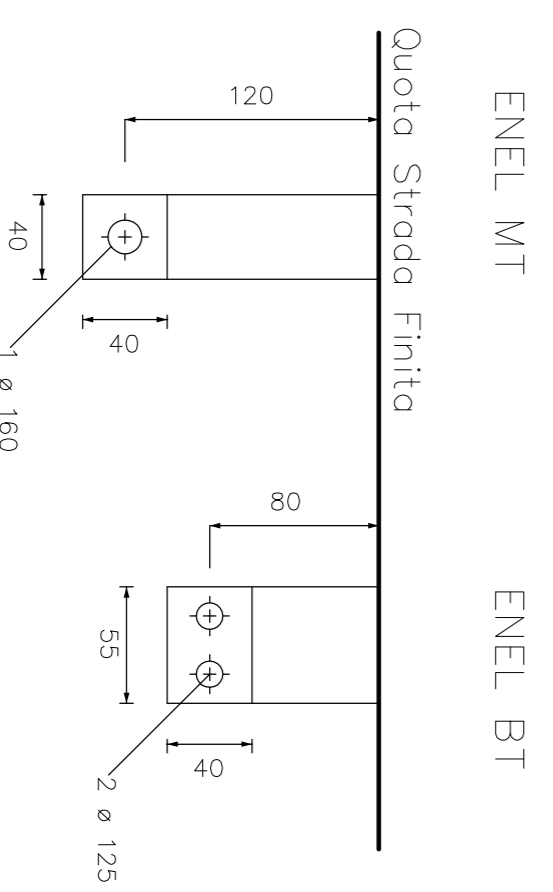
<b>Progettista</b> Geom. DANIELE PATRACCHINI Via Chiesa n.192 44124 S. Martino (Fe) Tel. 0532 712733 - Fax.0532 712899 e-mail: segreteria@patracchini.it C.F. PIR DNL 54L11 D548V Partita IVA 01395190380 Iscritto all'Albo dei Geometri della Prov. di Ferrara al n.1382	<b>Comitenti</b> <b>Sig. ri PASSERINI IVAN</b> <b>COSTANTINO MARIA GRAZIA</b>
---	---

A termini di legge si riserva la proprietà di questo disegno con divieto di riprodurlo o renderlo comunque noto a terzi senza autorizzazione scritta

Dichiaro inoltre di essere a conoscenza di quanto contenuto nel presente elaborato grafico e di averlo approvato ed accettato per intero così come progettato da tecnico incaricato

Comitenti  
**Sig. ri PASSERINI IVAN**  
**COSTANTINO MARIA GRAZIA**

## PARTICOLARI RETE ENEL

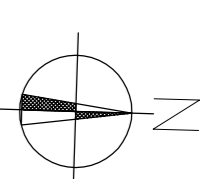


### LEGENDA RETI ESISTENTI PUBBLICHE:

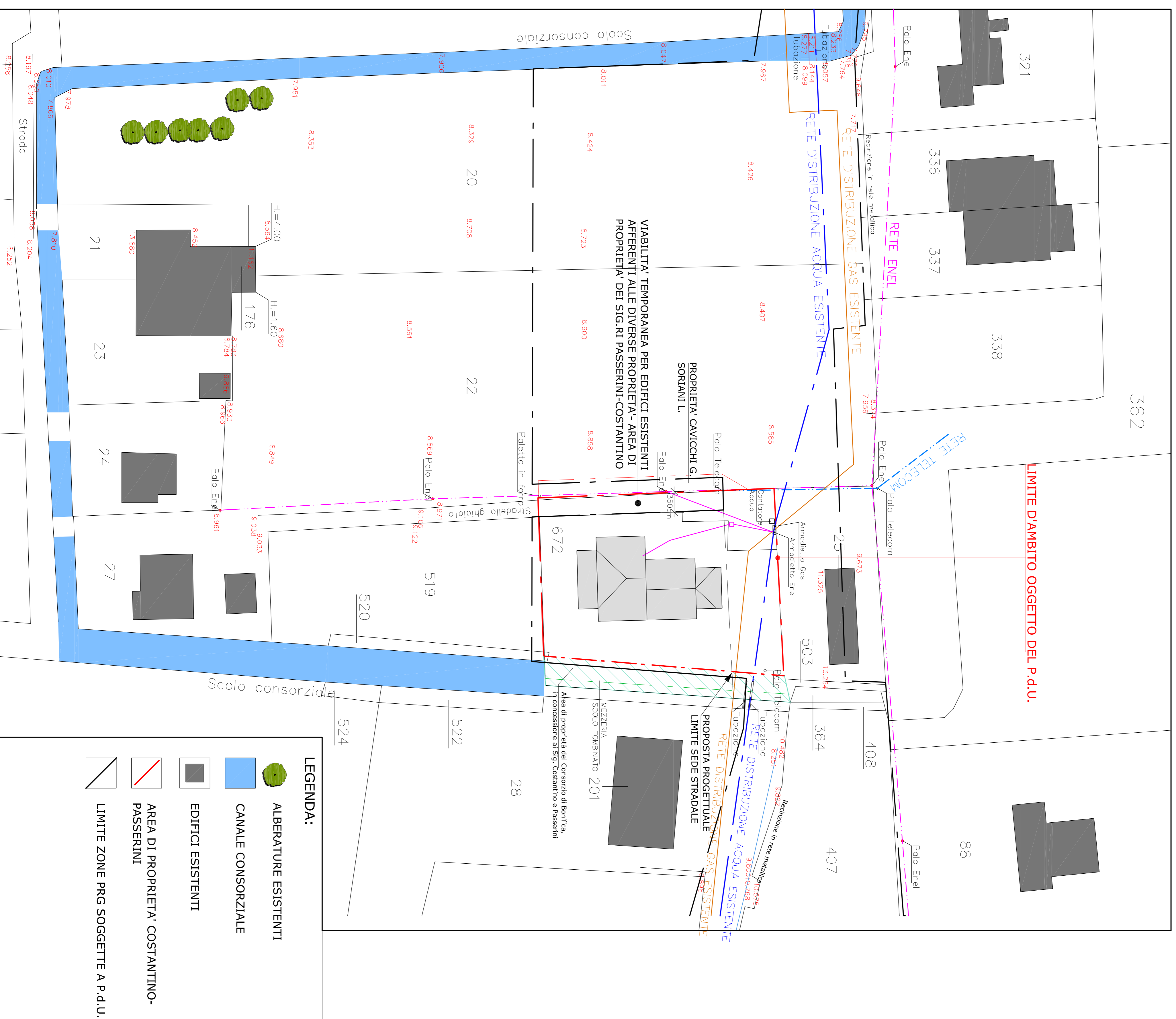
- RETE DISTRIBUZIONE ENERGIA ELETTRICA
- PALO ENEL
- RETE DISTRIBUZIONE ACQUA
- RETE DISTRIBUZIONE GAS
- RETE TELECOM
- PALO TELECOM

### LEGENDA RETE PRIVATA:

- SCHEMA DISTRIBUTIVO RETE ELETTRICA
- POZZETTO



RILIEVO PLANI-ALTIMETRICO PROGETTO  
 SCALA 1:500



### LEGENDA:

- ALBERATURE ESISTENTI
- CANALE CONSORZIALE
- EDIFICI ESISTENTI
- AREA DI PROPRIETA' COSTANTINO-PASSERINI
- LIMITE ZONE PRG SOGGETTE A P.d.U.