

GUBERTI SILVIO  
Via Bologna n° 1293  
Ferrara


GUBERTI MAURIZIO  
Via Lampone n° 15  
Ferrara



ALESSANDRO RIBERTI  
Architetto  
Via Delle Scienze n° 28 C  
Ferrara

Tel. 0532-790788  
Cell. 329-9186063  
archi.a@email.it



 COMUNE DI FERRARA  
SETTORE PIANIFICAZIONE TERRITORIALE  
SERVIZIO PIANIFICAZIONE TERRITORIALE - PROGETTAZIONE  
U.O. PIANI URBANISTICI ATTUATIVI - PROGETTAZIONE  
E GESTIONE

Il Tecnico

12 MAR. 2014 .....

COMUNE DI FERRARA  
SERVIZIO PIANIFICAZIONE TERRITORIALE  
Ufficio Piani Urbanistici Attuativi

13 DIC. 2013

COMUNE DI FERRARA

RICHIESTA DI APPROVAZIONE  
DI PIANO PARTICOLAREGGIATO DI INIZIATIVA PRIVATA  
PREVISTO SU UN TERRENO SITO A FERRARA  
VIA BOLOGNA

Dicembre 2013

Autorizzazione allo scolo  
delle acque meteoriche  
Accordo proprietari

Con la presente i sottoscritti:

- Bertelli Sauro (C.F. BRT SRA 40A23 D548L) nato a Ferrara il 23/01/1940 e residente a Ferrara in via Bologna n° 746 proprietario del terreno identificato catastalmente al foglio 248 mapp. 350

- Mangolini Giampaolo (C.F. MNG GPL 40P16 D548D) nato a Ferrara il 16/09/1940 e Mangolini Vittorio (C.F. MNG VTR 69L24 D548U) nato a Ferrara il 24/07/1969 proprietari singolarmente per 1/2 del terreno identificato catastalmente al foglio 248 mapp. 338


- Guberti Maurizio (C.F. GBR MRZ 47D21 D548V) nato a Ferrara il 21/04/1947 e residente in via Lampono n° 15 a Ferrara proprietario del terreno identificato catastalmente al foglio 248 mapp. 273

Nella loro qualità di proprietari (per i relativi mappali) di una scolina interessata dall'allontanamento delle acque meteoriche prodotte da un'area oggetto di PPIP presentato a nome di Guberti Silvio e Guberti Maurizio (PG 9964/12 - PR 525/12)

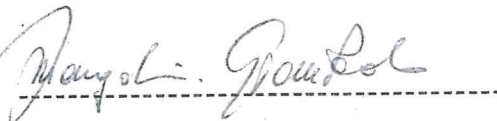
Autorizzano

Oltre al citato allontanamento delle acque prodotte, la manutenzione e l'eventuale risezionamento della scolina di proprietà al fine di consentire, secondo i calcoli idraulici allegati al PPIP, il corretto smaltimento sino allo scolo Cecchina. Si allega alla presente estratto catastale.


Bertelli Sauro



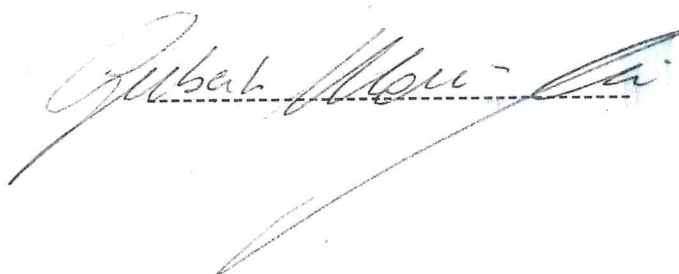
Mangolini Giampaolo




Mangolini Vittorio



Guberti Maurizio



Copia Conservata

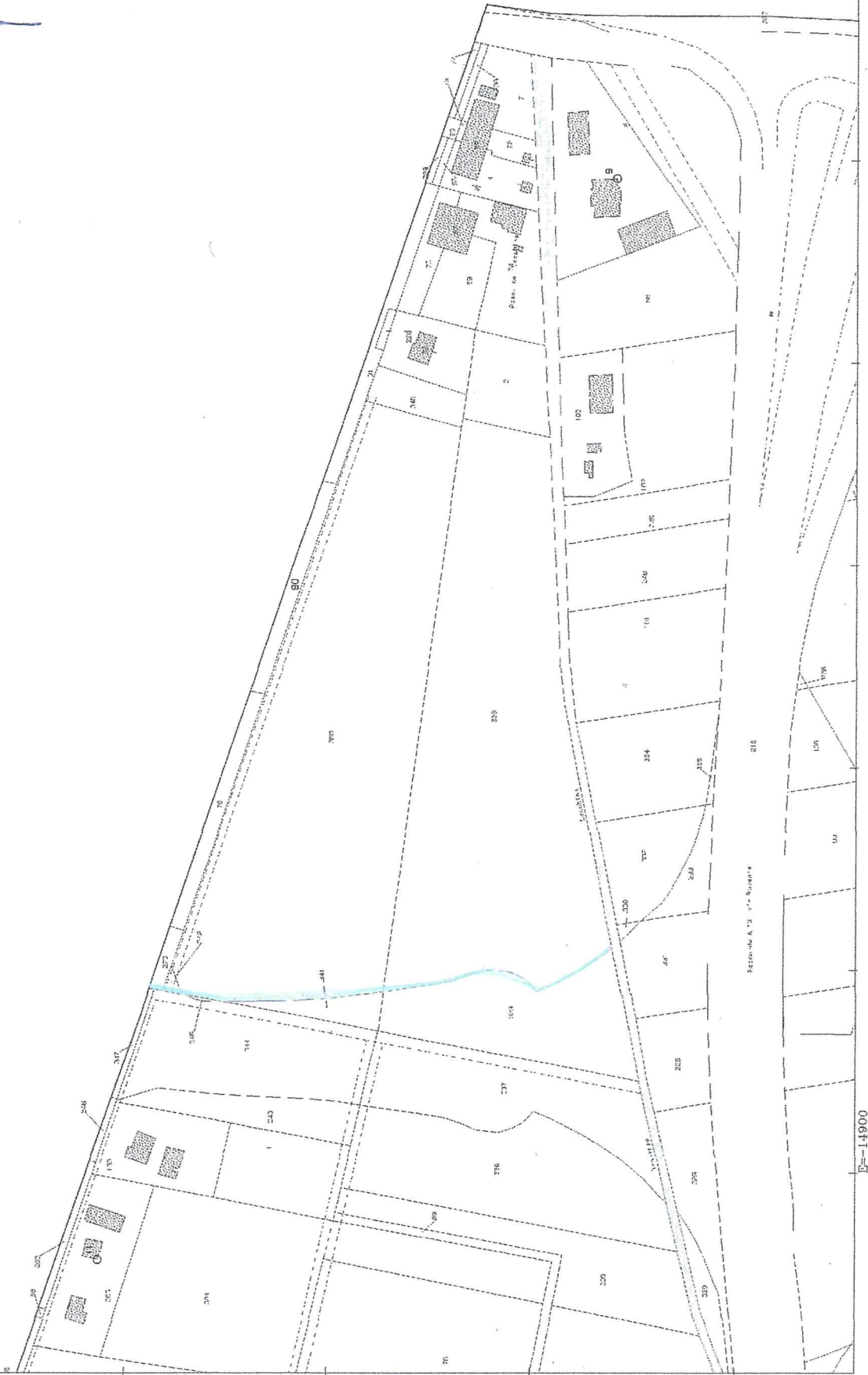


14-04-2010 Prot. n. 12143

Scala originale: 1:2000 Dimensione cornice: 776,000 x 532,000 metri

Comune: FERRARA Foglio: 248

Particella: 90



N-29200

E-14001