

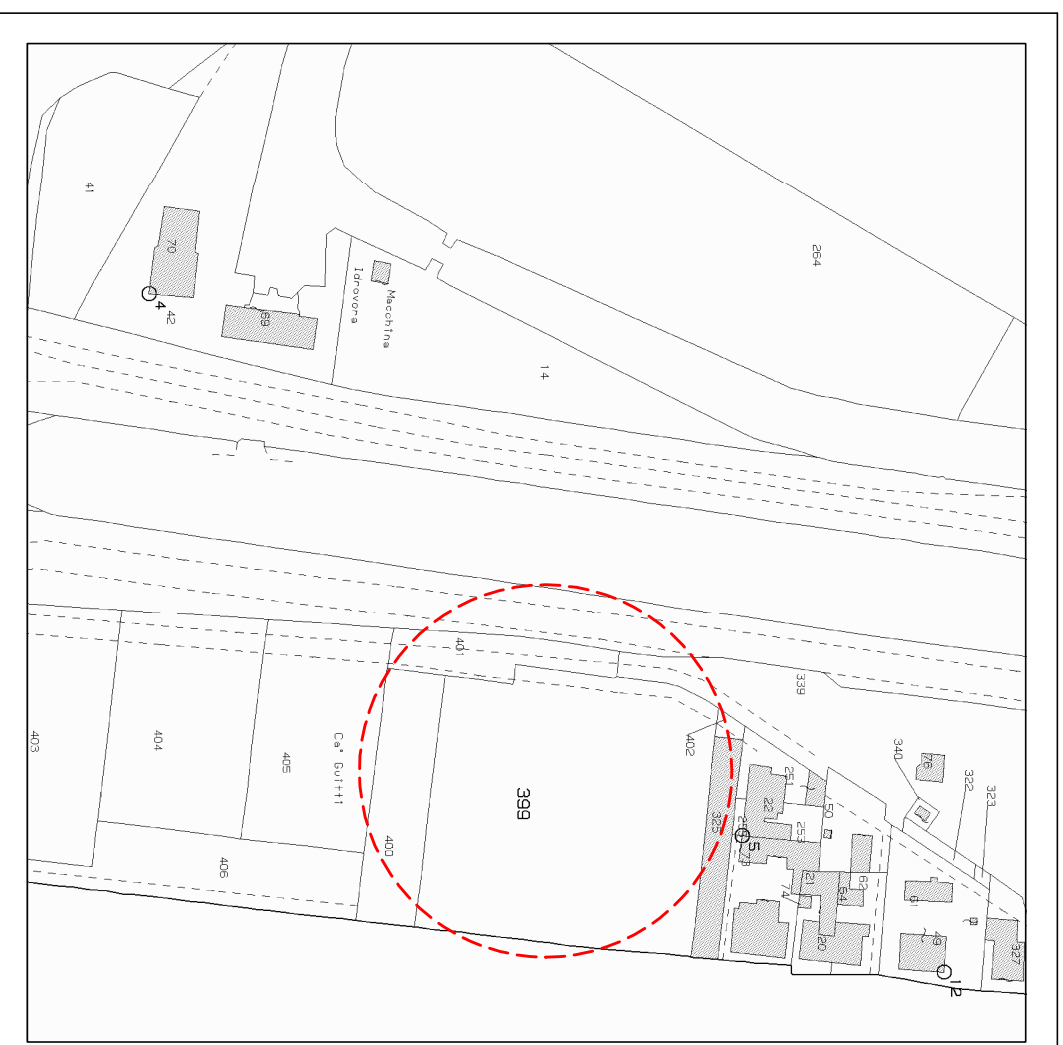
COMUNE DI FERRARA

1° STRALCIO PIANO PARTICOLAREGGIATO DI INIZIATIVA PRIVATA - Sottozona D5.1. PER LA REALIZZAZIONE DI UN IMPIANTO DI DISTRIBUZIONE CARBURANTI

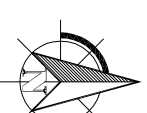
La Proprietà'

Il Progettista

P.P.	05/10	PIANO PARTICOLAREGGIATO	MERLO	
INDICE	DATA	MODIFICHE	DISGN.	CONTR.
			APPROV.	
Eni s.p.a. Divisione Refining & Marketing			DIS. 1	
Area Vendita Rete - Nord/Est - Ufficio di Bologna			COMM.	
LOCALITA'	Via Padova - Loc. Pontelagoscuro - S.S. 16 Km 71 + 877 - FERRARA		INDICE	
IMPIANTO	DI DISTRIBUZIONE CARBURANTI n° 15887		SCALA	
PROGETTO	ESTRATTO DI MAPPA - ESTRATTO DI P.R.G.		VARIA	
	ESTRATTI DEL P.S.C.		SOSTITUISCE IL SOSTITUITO DAL	
IL PRESENTE DISEGNO E' PROPRIETA' AZIENDALE. LA SOCIETA' TUTELERA' I PROPRI DIRITTI A TERMINI DI LEGGE				



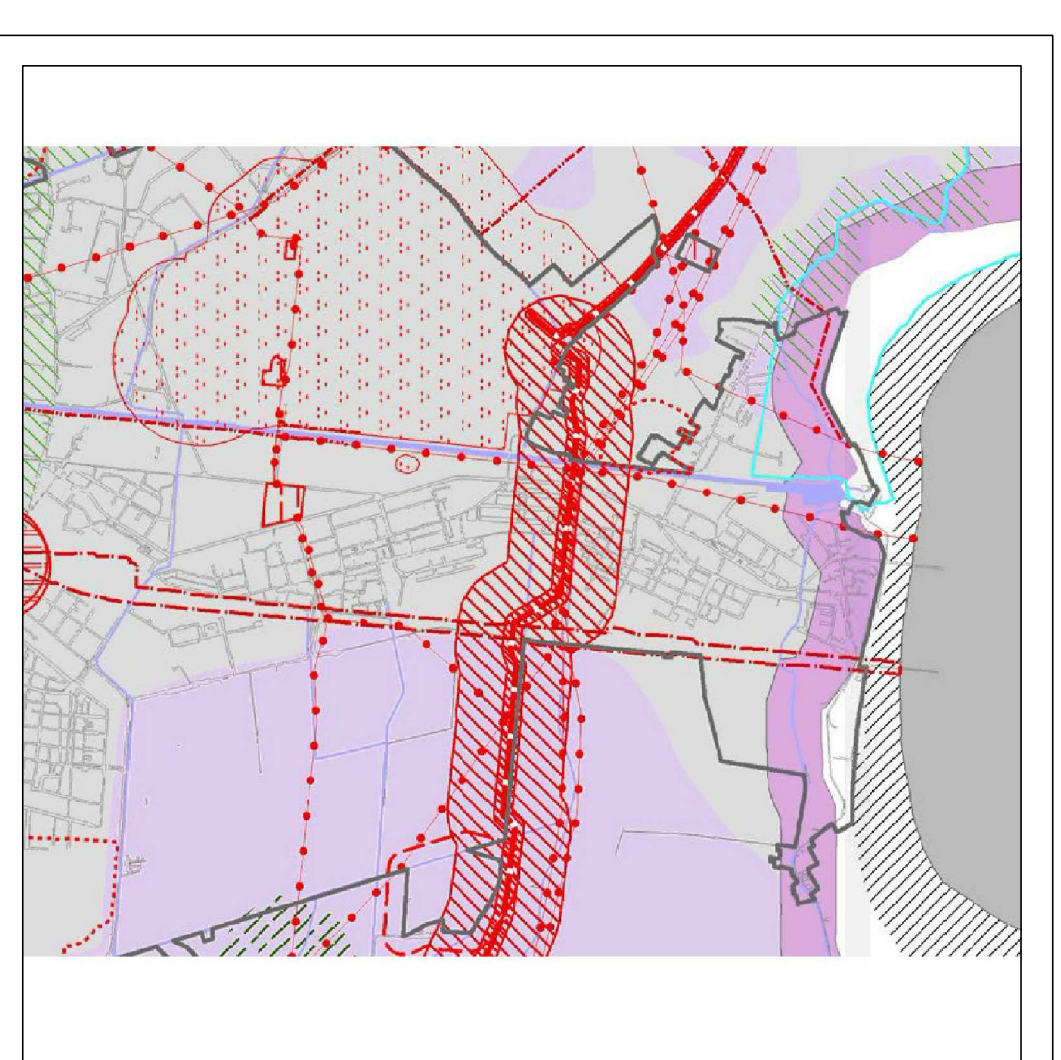
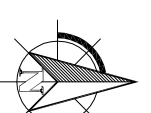
ESTRATTO DI MAPPA Sc. 1:2000
Comune di FERRARA
N.C.T. Fg. 63 mappale 399 - 400 - 401 - 402



ESTRATTO DI P.R.G.
Attività commerciali
Zona D5.1
scala 1:5000



ESTRATTO DI P.S.C.
Carta della classe dei suoli
Zona D5.1
scala 1:25000



ESTRATTO DI P.S.C.
Vincoli idraulici e infrastrutture
Zona D5.1
scala 1:25000

