

MODULARIO  
F. rig. rend. 497



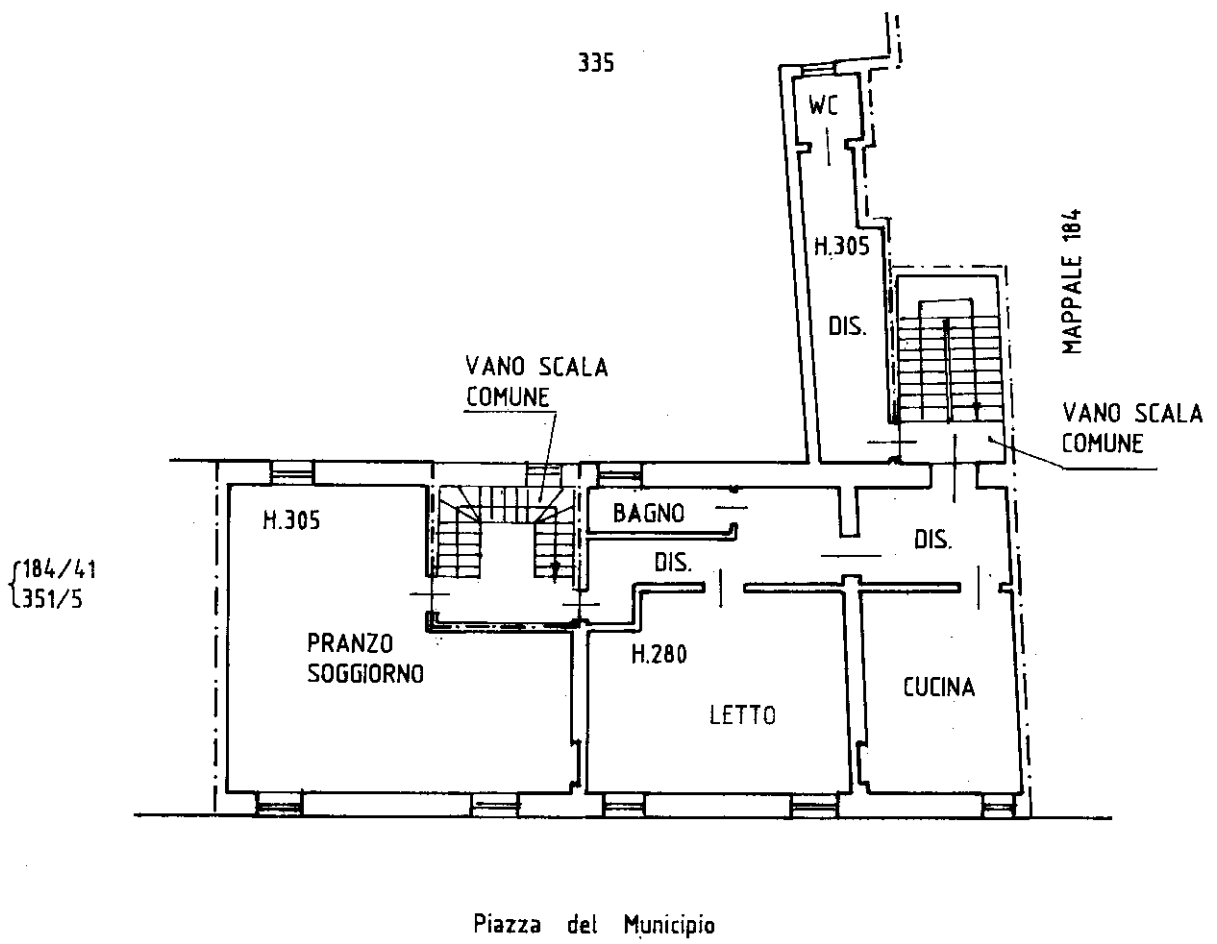
MINISTERO DELLE FINANZE  
DIREZIONE GENERALE DEL CATASTO E DEI SS.TT.EE.  
**CATASTO EDILIZIO URBANO** (RDL 13-4-1939, n. 652)

MOD. BN (

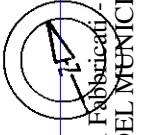
LIRE  
**500**

Planimetria di u.i.u. in Comune di FERRARA via PIAZZA DEL MUNICIPIO civ. 20A

**PIANO PRIMO**



ORIENTAMENTO




SCALA DEL MUNICIPIO n. 20A piano: 1;

inquadro  
Situazione al 14/02/2017 - Comune di FERRARA (D548) - < Foglio: 385 - Particella: 184 - Subalterno: 55 >

Roma - Istituto Poligrafico e Zecca dello Stato - P.V.

Dichiarazione di N.C.   
Denuncia di variazione

Compilata dal **ING. ROSSI PAOLA**  
(Titolo, cognome e nome)



RISERVATO ALL'U  
18383

Ultima planimetria in atti

Data presentazione: 23/12/2000 - Data: 14/02/2017 - n. T147310 - Richiedente: SNCNGL76H44D548F

Totale schede: 184 - Formato di acquisizione: 351/5

n. 184 sub. 351 data 21-12-2000 Firma